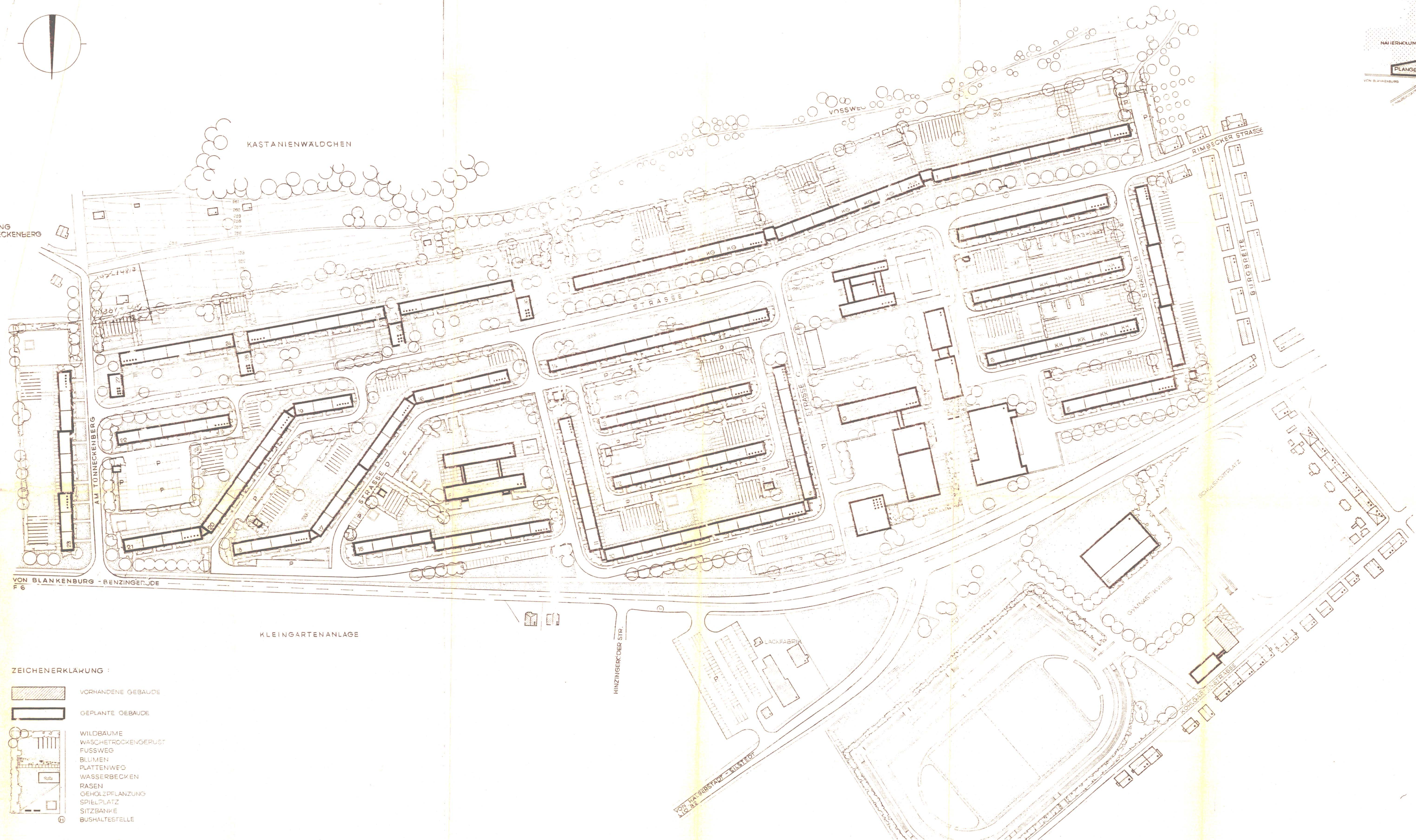
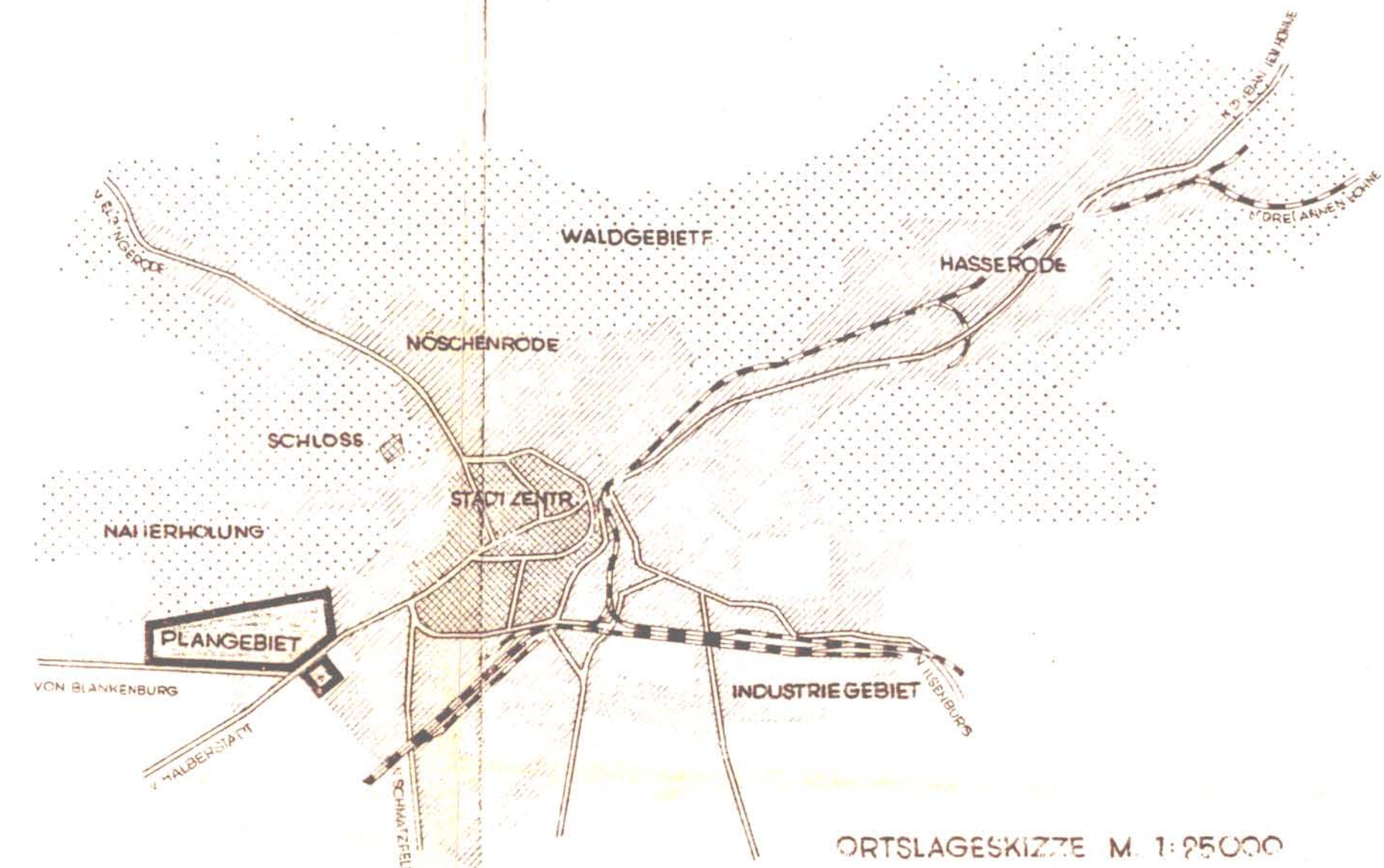



WERNIGERODE BEBAUUNGSPLAN BURGBREITE M.1:1000

ÜBERARBEITUNG GESELLSCHAFTL. ZENTRUM UND SÜDÖSTLICHER TEIL STRASSE „A“



DER PLAN ENTHÄLT FOLGENDE OBJEKTE :

WOHNUNGSBAU		SEKTION	ANZAHL	1R-WE	2R-WE	3R-WE	4R-WE	5R-WE
BL. NR.	GESCH.							
1	1	1R	16					
2	1	1R	16					
3	1	1R	16					
4	1	1R	16					
5	1	1R	16					
6	1	1R	16					
7	1	1R	16					
8	1	1R	16					
9	1	1R	16					
10	1	1R	16					
11	1	1R	16					
12	1	1R	16					
13	1	1R	16					
14	1	1R	16					
15	1	1R	16					
16	1	1R	16					
17	1	1R	16					
18	1	1R	16					
19	1	1R	16					
20	1	1R	16					
21	1	1R	16					
22	1	1R	16					
23	1	1R	16					
24	1	1R	16					
25	1	1R	16					
26	1	1R	16					
27	1	1R	16					
28	1	1R	16					
29	1	1R	16					
30	1	1R	16					
31	1	1R	16					
32	1	1R	16					
33	1	1R	16					
34	1	1R	16					
35	1	1R	16					
36	1	1R	16					
37	1	1R	16					
38	1	1R	16					
39	1	1R	16					
40	1	1R	16					
41	1	1R	16					
42	1	1R	16					
43	1	1R	16					
44	1	1R	16					
45	1	1R	16					
46	1	1R	16					
47	1	1R	16					
48	1	1R	16					
49	1	1R	16					
50	1	1R	16					
51	1	1R	16					
52	1	1R	16					
53	1	1R	16					
54	1	1R	16					
55	1	1R	16					
56	1	1R	16					
57	1	1R	16					
58	1	1R	16					
59	1	1R	16					
60	1	1R	16					
61	1	1R	16					
62	1	1R	16					
63	1	1R	16					
64	1	1R	16					
65	1	1R	16					
66	1	1R	16					
67	1	1R	16					
68	1	1R	16					
69	1	1R	16					
70	1	1R	16					
71	1	1R	16					
72	1	1R	16					
73	1	1R	16					
74	1	1R	16					
75	1	1R	16					
76	1	1R	16					
77	1	1R	16					
78	1	1R	16					
79	1	1R	16					
80	1	1R	16					
81	1	1R	16					
82	1	1R	16					
83	1	1R	16					
84	1	1R	16					
85	1	1R	16					
86	1	1R	16					
87	1	1R	16					
88	1	1R	16					
89	1	1R	16					
90	1	1R	16					
91	1	1R	16					
92	1	1R	16					
93	1	1R	16					
94	1	1R	16					
95	1	1R	16					
96	1	1R	16					
97	1	1R	16					
98	1	1R	16					
99	1	1R	16					
100	1	1R	16					

- ZEICHENERKLÄRUNG :
- VORHANDENE GEBÄUDE
 - GEPLANTE GEBÄUDE
 - WILDBÄUME
 - WASCHTROCKENGERÜST
 - FUSSWEG
 - BLUMEN
 - PLATTENWEG
 - WASSERBECKEN
 - RASEN
 - GEHÖLZPFLANZUNG
 - SPIELPLATZ
 - SITZBÄNKE
 - BUSHALTESTELLE

DER PLAN IST BESTÄTIGT

RAT DES BEZIRKES
RAT DES BEZIRKES MAGDEBURG
BEZIRKSBAUAMT
SEK. RV. BAUDIREKTOR
GEZ. HUNGEWITZER

RAT DES KREISES
RAT DES KREISES WERNIGERODE
KREISBAUAMT
KREISARCHITECT
GEZ. WENZEL

RAT DER STADT
STADTBAUAMT
GEZ. WENZEL

WERNIGERODE BEBAUUNGSPLAN BURGBREITE
ÜBERARBEITUNG GESELLSCHAFTLICHES ZENTRUM UND
SÜDÖSTLICHER TEIL STRASSE „A“ M.1:1000

BÜRO FÜR STADTEBAU, ARCHITEKTUR U. PROGNOSE
DES BAUWESENS DES BEZIRKES MAGDEBURG

LEITER DES BEZIRKES
ABT.-LEITER
BEARBEITER

ALS UNTERLAGE DIENTEN DER LAGE- UND HÖHENPLAN DES VES INGENIEUR-VERMESSUNGSWESEN MAGDEBURG, GRUPPE HALBERSTADT VOM 13.1.1961 ZEICHN.-NR. H/ST 257/60, OBJ.-NR. 172/69, DAS STRASSENPROJEKT DES VES PROJEKTIERUNG FÜR STRASSENWESEN AUSSENSTELLE HALLE FÜR DIE EINMÜNDUNG L10 82 IN DIE F6 UND EIN LAGEPLAN DES VES WB MAGDEBURG, OBJ.-NR. 7001-2 BATT-NRT1.