













- ZEICHENERKLÄRUNG**
-  VORHANDENE GEBÄUDE
 -  GEPLANTE GEBÄUDE
 -  STRASSE MIT PARKPLÄTZEN
 -  BEFAHRBARER WOHNWEG
 -  WÄSCHETROCKENPLATZ
 -  SPIELGERÄTEPLATZ MIT ZUFAHRTMÖGLICHKEIT
 -  BLUMEN, ROSEN
 -  STRÄUCHER
 -  RASEN, FREIFLÄCHE DES WOHNBAULANDES
 -  RASEN, FREIFLÄCHE DER GESELLSCHAFTL. EINRICHTUNGEN
 -  MÜLLCONTAINERPLATZ
 -  LAUBBÄUME
 - NADELBÄUME
 - GEHWEG

GESELLSCHAFTLICHE EINRICHTUNGEN

- A VERKAUFSSTELLE
- B SPARKASSENZWEIGSTELLE
- C DLK-KOMPLEXANNAHMESTELLE
- D FRISIER- / KOSMETIK
- E ZWEIFIBLIOTHEK
- F APOTHEKE
- G ARZT-PRAXEN
- H POSTZWEIGSTELLE

WOHNUNGSBILANZ

GES. GESCH. / ANZ. ZAHL	1R-WE	2R-WE	3R-WE	4R-WE	WE	GES. WFL.
GES. 125	516	218	470	698	141	1518
						82013,43
						100%
						5430 m ² WFL.
DURCHSCHNITTL. WOHNUNGSGRÖSSE: 54,10 m ² / WF						
EINWOHNERANZAHL: 4162 EW						
WOHNUNGSANZAHL: 1516 WE						
FÜNFGESCHOSSIG: 1019 WF 67,3%						
SECHSGESCHOSSIG: 496 WE 32,7%						
GESAMT: 1515 WE 100%						

AKTUALISIERUNGEN:

- FEBRUAR 1984: EINARBEITUNG NEUER TYPEN FÜR VIE 54/110
- MÄRZ 1986: AKTUALISIERUNG DES BAUFREIENBADES ALS DER GRUNDLAGE DER WIRTSCHAFTLICHEN REKONSTRUKTIONSMASSNAHMEN EINGELIEFERT UND DER ANGELEGENHEITEN FISCHTEICHE
- MAI 1986: STÄDTESCHAULICHE EINORDNUNG EINES WOHNGHAUSES FÜR ÄLTERE BÜRGER, BLOCK 41
- NOV. 1985: RECHTWINKLIGER ANSCHLUSS „STRASSE A“ AN DEN VERKEHRSDIENSTWEG

NUR FÜR DEN DIENSTGEBRAUCH

WERNIGERODE, WOHNGEBIET „HARZBLICK“ M. 1:1000
BERAUUNGSKONZEPTION

BÜRO FÜR STÄDTEBAU UND ARCHITEKTUR
MAGDEBURG

HAUPTSTADT, DEN 27.8.1985
BLATT-NR. 1/75

GRÖSSE: 0,90 x 1,10
GRAFIK: [Signature]

ALS UNTERLIEGENDE DIENTE DER LAGE- UND HÖHENTYPENPLAN DES VEB KOMBINAT GEODÄSIE UND KARTOGRAPHIE HALLE ERARBEITET 1978/79.